

COMUNE di CESENATICO



Variante Generale al Piano Regolatore



P.R.G. 1998

Stralcio Cartografico vigente

Variante Urbanistica relativa al Completamento della Ciclovía del torrente Pisciatello e tratti di cucitura e integrazione delle piste ciclabili esistenti a Cesenatico.

 Fh Discarica
 Fi Impianto Cogenerazione

G Zona per attrezzature di interesse generale di quartiere e di insediamento

- Zona per l'istruzione

























- Zona per attrezzature comuni e religiose

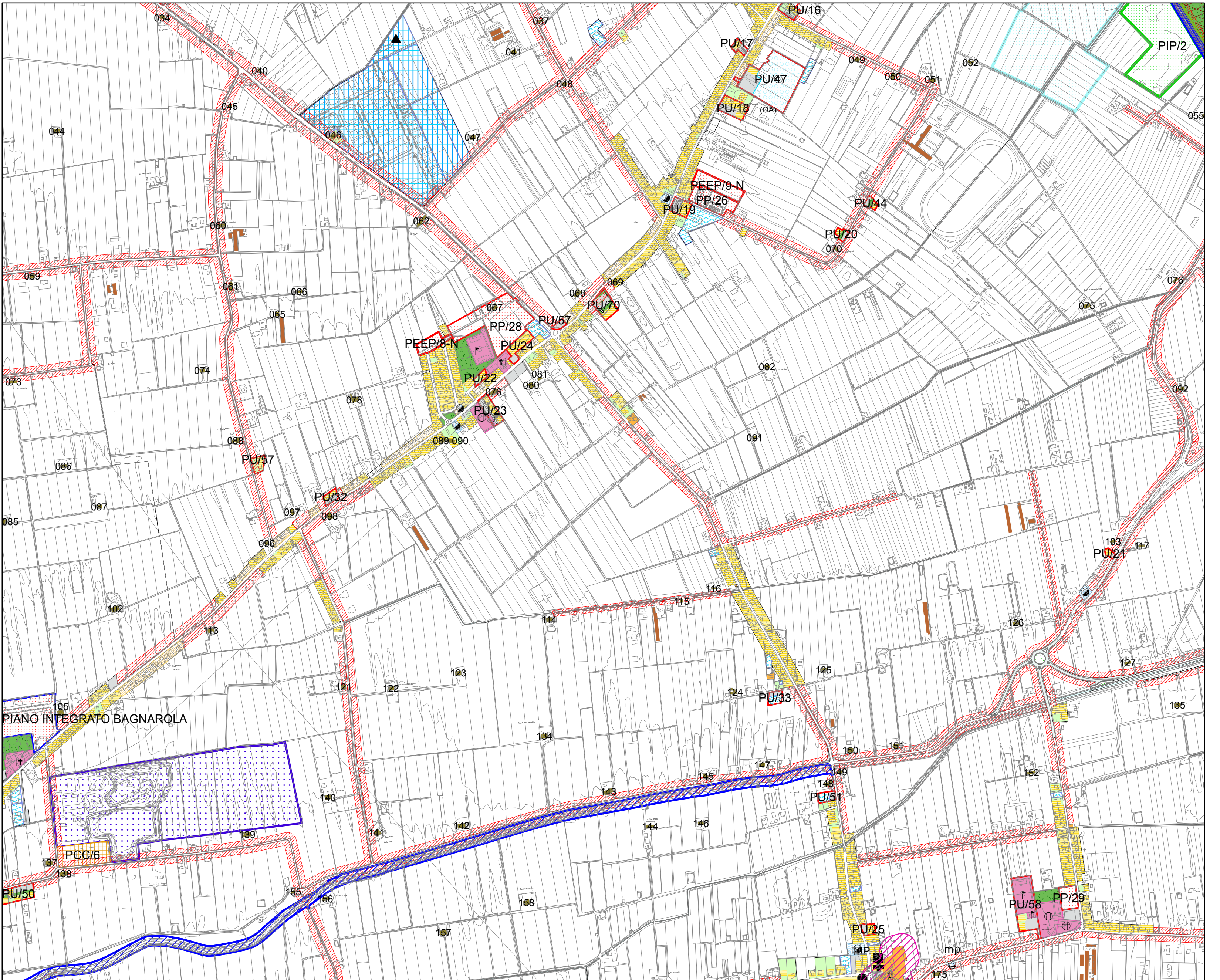
- Zona per il verde

- Zona per parcheggi

Zona soggetta a intervento preventivo attraverso piani di intervento operativo, piani di espansione urbana e piani urbanistici attuativi

Allegato cartografico di localizzazione delle strutture di vendita di rango medio inferiore

	G1/a1 Asilo nido
	G1/a2 Scuola materna
	G1/a3 Scuola elementare
	G1/a4 Scuola media inferiore
	G1/a5 Scuola media superiore
	G1/b1 Impianti sportivi
	G1/b2 Centri civici - sociali
	G1/b3 Attrezzature religiose
	G2 Verde pubblico
	G3 Parcheggi pubblici
	G3/s Parcheggi pubblici in silos
	Zona subordinata al rispetto dell' art.164bis
	Edificio di valore storico ambientale in territorio urbanizzato
	Zona subordinata al rispetto dell' art.164ter
	Verde privato
	Verde di rispetto stradale
	Zona ferrovia
	Nucleo insediativo - 001 - Numero scheda dell'elaborato D2.SR(PSC)
	Allevamenti produttivi
	Rispetto stradale
	(B/D/G/F)
	Accordo di Programma - Comparto delle Colonie
	Peep realizzato
	Piano di Recupero Art.94
	Piano di recupero vene d'acqua
	(a) Arenile
	Piani insediamenti produttivi
	Zona per casse di espansione
	Zona per fitodepurazione
	Piano integrato - Programma di Riqualificazione Urbana
	Comparto Via Negrelli
	Progetto Unitario
mp	localizzazioni esistenti validate dalla c.d.s.p. del 21.03.04
MP	nuove localizzazioni
	Aree per interventi di sicurezza idraulica
	Ambito portuale
	Piano Particolareggiato di iniziativa pubblica dell'arenile
	Limite Demanio Marittimo
	Unità Speciali
	Zona subordinata al rispetto dell' art.28
	Fascia di Rispetto Cimiteriale
	Area di Riqualificazione Urbana - Centro Ponente
	Fascia di Rispetto ai sensi dell'art.55 del Codice Navigazione
	PCC/n Permisso di Costruire Convenzionato



PIANO INTEGRATO BAGNAROLA

PCC/6

PU/50

PU/16

PU/17

PU/47

PU/18

PEEP/9-N
PP/26

PU/19

PU/44

PU/20

PU/70

PU/57

PP/28

PEEP/8-N

PU/24

PU/22

PU/23

PU/57

PU/32

PU/21

PU/33

PU/51

PU/58

PP/29

PU/25